

ETAT DESCRIPTIF DE DIVISION EN VOLUME

2 Rue Beauvau - 13001 Marseille
Parcelles cadastrée 804B-n°395
Coupe AA' - Echelle 1/50ème

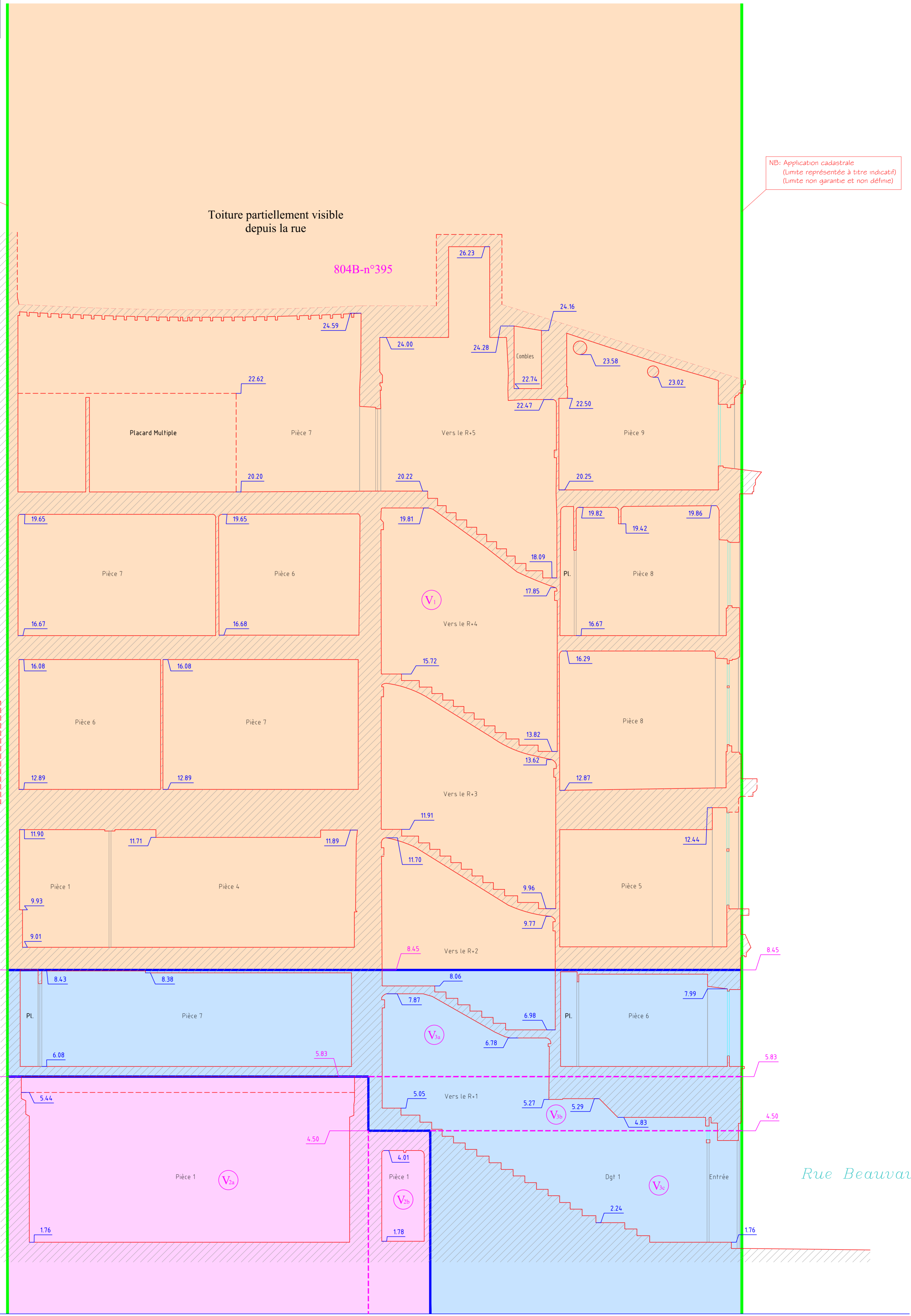
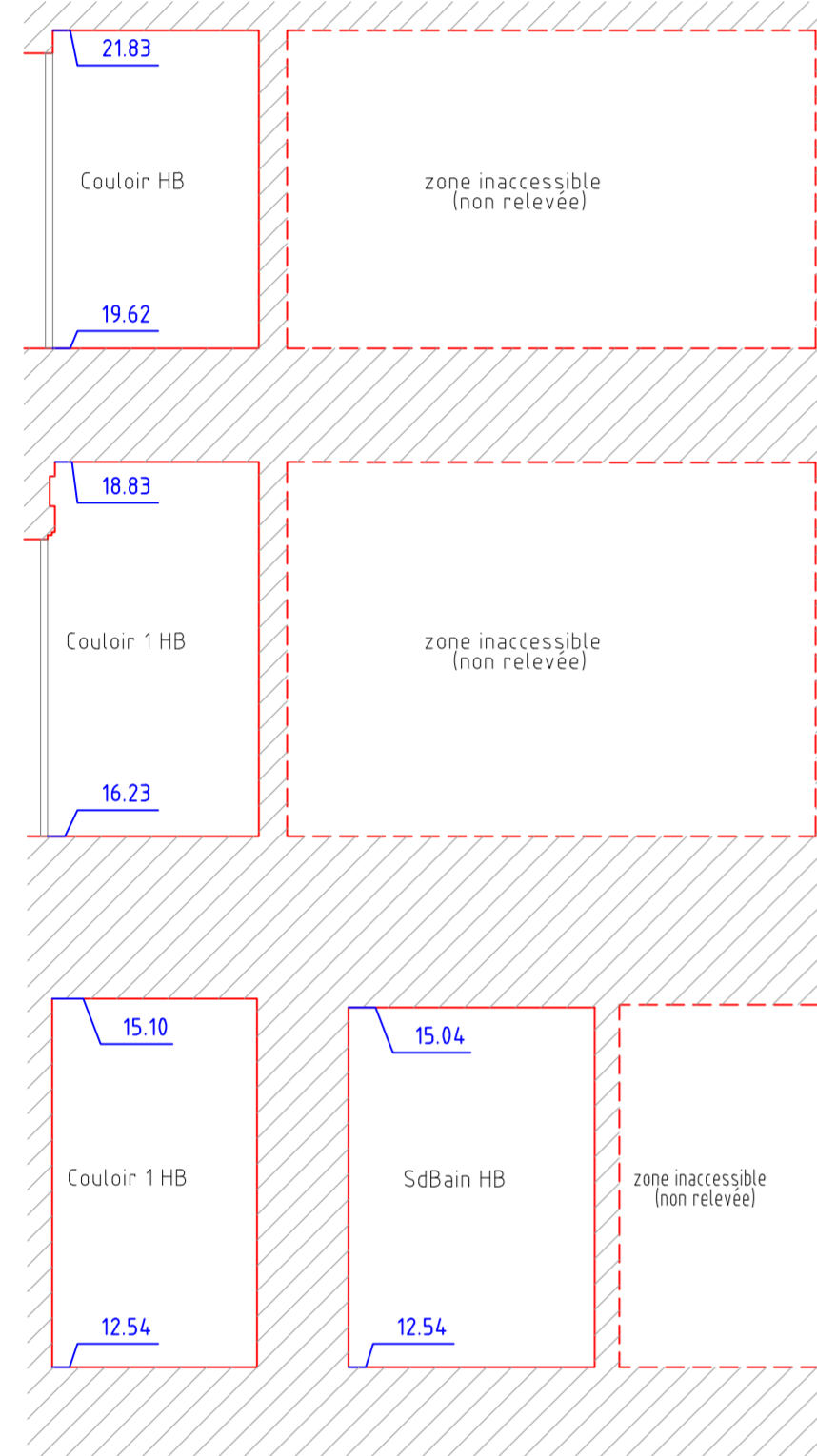
Plan annexé à en EDDV

NB: Application cadastrale
(Limite représentée à titre indicatif)
(Limite non garantie et non définie)

NB: Application cadastrale
(Limite représentée à titre indicatif)
(Limite non garantie et non définie)

Toiture partiellement visible
depuis la rue

804B-n°395



Hôtel

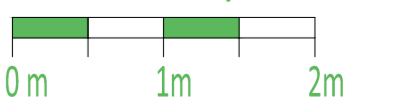
Rue Beauvau

Plan de comparaison 0.00 m

LÉGENDE

- Assiette de l'EDDV (804B-n°395)
- Limite de volume/fraction de volume
- Limites sous-volumes
- Volume 1
- Volume 2
- Volume 3

Echelle : 1/50



Nivellement NGF-IGN | 1969, rattaché sur le repère
M.B.B3-6, d'altitude normale 2,418 m